

# Les moulins du Petit-Morin



Consultez ce circuit sur votre ordinateur ou votre mobile



[www.cirkwi.com/circuit/51133](http://www.cirkwi.com/circuit/51133)



Credit : OTPF

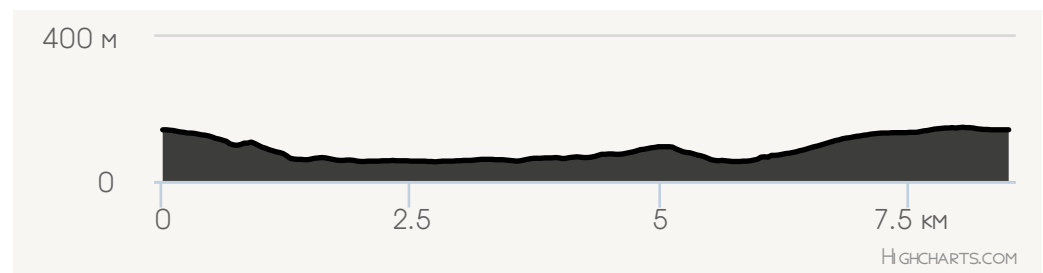
Circuit du patrimoine hydraulique d'une longueur de 8.8 km environ.  
Adapté pour tout type de marcheur bien chaussé : plaine, sous-bois, bourg.  
Faible dénivelé, passages boueux en période de pluie.

Départ : **48.92697, 3.13006**  
14-26 Grande Place 77640 Jouarre

Style du circuit : **A la campagne \ Balade \ Découverte**

Difficulté :  **2h 30m**  


Distance :  **8.6 km**  
↑ 149 m    ↘ 222 m  
↓ 53 m     ↙ -222 m



5 Grande Place 77640 Jouarre

Altitude : 143m

Categorie : Offices de Tourisme

Powered by Leaflet — © OpenStreetMap contributors

## Office de tourisme du Pays Fertois

Ouvert d'octobre à avril du mercredi au dimanche de 9h30 à 12h30 et de 14h à 17h.  
Ouvert de mai à septembre tous les jours sauf mardi de 9h30 à 12h30 et de 14h à 18h.

Vente de produits du terroir, de livres, de cartes postales et billetterie pour la crypte, le musée Briard et la Tour Romane.

Point de départ pour les visites guidées de la crypte mérovingienne :

Octobre à avril : 11h et 15h (+ 16h le dimanche) (fermé le lundi et le mardi)

Mai à septembre : 11h, 15h et 16h30 (fermé le mardi)



Rue du Petit Palais 77640 Jouarre

Altitude : 141m

Categorie : Château, Eglise & Abbaye

### église Saint-Pierre-et-Saint-Paul

L'église paroissiale érigée au début du XVI<sup>ème</sup> siècle abrite notamment des objets issus de l'ancien Trésor de l'abbaye, transférés in-extremis au moment de la Révolution française. Elle est ouverte sur demande auprès de l'Office de tourisme, par la porte du transept sud.



Place Saint-Paul 77640 Jouarre

Altitude : 140m

Categorie : Patrimoine religieux

### Croix Saint-Paul

Avant 1864, cette croix se trouvait dans l'axe du chevet de l'église Saint-Pierre, au milieu du vieux cimetière, désaffecté depuis 1811. A cette date, elle fut rapportée face à la porte des cryptes.

(Croix de pierre monolithique - 4 marches d'une hauteur chacune de 18cm, soubassement de pierre carré : hauteur de 1,10m et croix monolithe en pierre : hauteur de 3m50)



Place Saint-Paul 77640 Jouarre

Altitude : 140m

Categorie : Art & Musées

### Crypte mérovingienne et musée Briard

Uniques vestiges de l'ancienne basilique funéraire, les cryptes Saint Paul et Saint Ébrégésile abritent les tombeaux de la famille fondatrice de l'abbaye Notre-Dame de Jouarre dans un bâtiment remanié au XVII<sup>ème</sup> siècle.

Autour de la sépulture richement décorée de Telchilde (ou Théodéchilde), la première abbesse de Jouarre défunte vers l'an 660, et des six colonnes en marbre antique se découvrent autant de tombeaux aux influences variées : coquilles ou fleurs d'eau, svastika, vêtements d'inspiration orientale et même... un gisant gothique à l'histoire rocambolesque.

Visites guidées uniquement au départ de l'office de tourisme :

Octobre à avril : 11h et 15h + 16h le dimanche (fermé le lundi et le mardi)

Mai à septembre : 11h, 15h et 16h30 (fermé le mardi)

A l'étage, une collection d'outils d'antan est exposée et ouverte au public de mai à septembre, le week-end à 11h45 et 15h45.



Route de la Ferté 77640 Jouarre

Altitude : 61m

Categorie : Patrimoine industriel

### Moulin de Comporté

Les anciens moulins à eau, tapis dans le creux des rivières sont nombreux dans la vallée. Il en était

recensé près de 35 sur les 92 km de rives du petit Morin, servant jusqu'aux années 50 à moudre le grain

pour les hommes et les bêtes, certains pour broyer le gypse répandu dans nos collines ou des écorces pour le tannage. Ils sont nés au XVIII<sup>ème</sup> siècle et se blottissent généralement au fond des vallées où l'eau coule à volonté ; même si le débit n'est pas très important cela suffit pour écraser le grain.

Une grande roue à aubes d'après la fosse où elle était installée, pouvait mesurer 12 pieds de diamètre, en

contrebas d'une retenue d'eau (qu'on appelait alors le "gour", ou "l'écluse"), car le débit du petit Morin ne

permettait pas de fonctionner sans discontinuer : il faut accumuler assez d'eau avant d'ouvrir la vanne et faire travailler le moulin. Si les débits sont trop variables il est construit une retenue d'eau permettant d'avoir une réserve utilisable à volonté ; certains ont été équipés d'une conduite forcée pour donner plus de puissance.

Malgré les guerres et leurs drames, la vie continuait pour les meuniers, indifférents aux troubles et aux guerres qui secouaient le pays. Début 1900 certains meuniers installent « le blutoir » pour

tamiser la farine, car les vieux moulins à meules de pierre, au lieu d'écraser le grain comme les cylindres, le décortique.



88 Avenue de Rebais 77260 La Ferté-sous-Jouarre

Altitude : 58m

Categorie : Patrimoine industriel

### Moulin de Mourette et le pont

Bâti au XVIII<sup>ème</sup> siècle, le Moulin de Mourette a ensuite été transformé au XIX<sup>ème</sup>. Le domaine juxtapose plusieurs bâtiments de belle facture : un vieux moulin, une maison de maître et un hangar industriel avec sa charpente métallique du XX<sup>ème</sup> siècle.

Il s'agit aujourd'hui d'une salle de réception et d'un appartement de 75

m<sup>2</sup>.

[www.moulindejouarre.fr/](http://www.moulindejouarre.fr/)



Rue du Pressoir 77640 Jouarre

Altitude : 59m

Categorie : Divers

### La Dhuys et pompe à bras sur sa margelle

Au milieu du XIX<sup>ème</sup> siècle, les responsables de la santé à Paris firent construire plusieurs aqueducs, dont celui de la Dhuys, pour amener l'eau de cette rivière depuis le département de la Marne jusqu'au réservoir de Ménilmontant, soit un parcours de 130 km. L'aqueduc franchit le Petit Morin à Courcelles, par un bel ouvrage en pierre meulière datant de 1865. La circulation de l'eau se fait par pente naturelle et utilise l'effet "siphon", pour traverser les vallées; elle a un débit de 230 litres/seconde. Les terrains sont la propriété de la ville de Paris.



Rue du Pont 77640 Jouarre

Altitude : 57m

Categorie : Patrimoine religieux

### Pont de Courcelles et sa croix

Croix en bois scellée sur le muret bordant le pont datant de l'époque gallo-romaine de Courcelles. Elle est indiquée, au plan d'alignement des rues, en 1839 sur le bras du Petit-Morin à droite en amont. Abattue en 1867, le lendemain de la procession des Rogations, elle fut par la volonté du peuple rétablie jusqu'à maintenant. (Note de l'abbé Thiercelin vers 1870) Elle fut réhabilitée par Monsieur G. Guedra, menuisier de son état et par les adhérents des usages de Courcelles en 1984.



Rue André et Gaston Solvet 77640 Jouarre

Altitude : 59m

Categorie : Patrimoine industriel

### La place des Usages et sa pierre meulière

Anciennement place du fort, car à l'époque médiévale c'est là que se trouvaient les gardiens surveillant les passages des voyageurs afin d'éviter qu'ils ne soient pas attaqués par des bandits de grands chemins ; en contrepartie ils leur faisaient payer une taxe pour le passage sur le pont.

Les coteaux boisés du Petit-Morin recèlent une roche due à l'altération du calcaire de Brie ; ce phénomène a offert un matériau de qualité qui fit la renommée de la Ferté sous Jouarre dans le monde entier avec la meulière à meule. Autour de Jouarre et de la Ferté, les bois portent encore les traces de ces carrières à ciel ouvert, témoin de l'extraction de pierres affleurant sa surface pour la fabrication des meules.



Rue des Pommières 77260 La Ferté-sous-Jouarre

Altitude : 67m

Categorie : Divers

### Puits collectif

Les puits ont tous été faits par l'homme contrairement aux sources qui jaillissent naturellement ; ils sont liés à notre patrimoine car ils ont été utilisés au quotidien par les habitants des villages qui n'ont connus « l'eau courante » qu'au début des années 1900. Ils faisaient l'objet d'attentions toutes particulières, un puits sans entretien donnait une eau impropre à la consommation.



Rue de Vorpillière 77640 Jouarre

Altitude : 61m

Categorie : Patrimoine industriel

### Hameau de Vanry

Hameau de Jouarre, qui a su préserver le caractère briard de ses maisons ; les « bricoles » petites exploitations de cultures, restaurées demeurent en harmonie avec le paysage naturel.

Extraits de textes de Michel Vincent et Louis Fontaine

"L'habitat rural, qu'il soit dispersé, grandes fermes carrées, des plateaux ou groupé : bricoles (petites exploitations de cultures briardes), hameaux et villages, est toujours en harmonie profonde avec le paysage naturel. La vision qui s'impose est celle de pignons pointus et de toits à deux pentes (45 à 55 degrés), avec ou sans lucarnes, recouverts de tuiles plates. La charpente étant supportée par les murs porteurs, la toiture paraît soumise à un mouvement de vagues ; le fait du toit semble pointillé, ondulé, impression provoquée par l'alternance des tuiles faitières et des larges joints de plâtres clair.



Rue du Pont Morin 77640 Jouarre

Altitude : 56m

Categorie : Patrimoine religieux

### Croix de Vanry

La croix de Vanry est indiquée au plan d'alignement des rues en 1839 ; elle se trouve près du pont à gauche en venant du moulin ; un socle carré est marqué aux plans des chemins en 1845. On y allait à partir de Jouarre en passant par la croix Sainte Jule, pour la procession des Rogations en 1894.



D204 77640 Jouarre

Altitude : 62m

Categorie : Patrimoine industriel

### Moulin de Vanry





Route de Jouarre 77640 Jouarre

Altitude : 133m

Categorie : Patrimoine religieux

### Croix Sainte-Jule

Située sur l'ancien chemin qui menait à Vanry. Cette croix est mentionnée par l'abbé Thiercelin. On y passait lors de la procession des Rogations en 1894.

(Socle de pierre de 1,20m posé sur trois marches avec croix en bois d'une hauteur de 2,50m.)



Rue du Marteroy 77640 Jouarre

Altitude : 135m

Categorie : Produit de la ferme

### Chèvrerie du Marteroy

Vente à la ferme de fromages de chèvre

mercredi de 14h à 17h

samedi de 10h à 12h et de 14h à 17h

dimanche de 10h à 12h



Rue du Marteroy 77640 Jouarre

Altitude : 141m

Categorie : Divers

### Pompe à eau et croix du Marteroy

Ces pompes à bras ou à balanciers étaient communes sur le nord du département. A Jouarre nous en trouvons dans chaque rue du bourg, adossées à un muret construit sur le domaine communal. Le corps de la pompe était à l'origine en cuivre et le bras en fer forgé. Toujours installées à l'abord d'un puits souvent caché sous une margelle, elles ont pour fonction de surélever l'eau qui se trouve aspirée par un piston dont le fond comporte un trou d'admission muni d'un clapet qui retenait l'eau avant qu'elle ne s'écoule par le bec de la pompe.

La croix du Marteroy mesure 4 mètres de hauteur et est entièrement en acacia. Elle a été bénie en 2013 par le père Dollfus.



Rue de la Pierre 77640 Jouarre

Altitude : 140m

Categorie : Produit de la ferme

### Ferme Louis

Vente à la ferme tous les jours sauf dimanche de 18h à 19h30.

Volailles, produits laitiers, fruits.



Rue de Montmorin 77640 Jouarre

Altitude : 142m

Categorie : Monuments et Architecture

### Porche de l'abbaye

L'abbesse Catherine de Montmorin, établit au XVIIIème siècle la grande aile de l'abbaye qui existe encore et escalade la rue qui porte son nom.



Rue de la Tour 77640 Jouarre

Altitude : 143m

Categorie : Patrimoine religieux

### Tour Romane de l'abbaye

L'abbaye bénédictine Notre Dame fut démolie en 1792 et rebâtie en 1837. Sa reconstruction intégra des éléments datant du XIème siècle, notamment le clocher-porche de la tour. Cette tour romane, est le dernier vestige de l'église abbatiale du Moyen-âge détruite au XVIIème siècle ; brûlée pendant la guerre de Cent ans , bombardée en 1914 et 1940, foudroyée en 1951, ses restes furent sauvés par l'association "des amis de l'abbaye".



Rue Cécile Dumez 77640 Jouarre

Altitude : 149m

Categorie : Produit de la ferme

### Fromagerie Ganot

Boutique à la fromagerie :

jeudi et vendredi de 15h à 19h

samedi de 10h 12h30 et de 15h à 18h30

Visite guidée des caves d'affinage, du musée et dégustation pour les individuels le samedi à 16h30.

Réservation à l'avance : 01 60 22 06 09



5 Grande Place 77640 Jouarre

Altitude : 141m

### De l'office de tourisme au Moulin de Comporté (balisage jaune – petite randonnée)

Au départ de l'office de tourisme (5 grande place). Possibilité de garer sa voiture sur la Grande Place.

Sortir de la place en passant devant la mairie, traverser au passage piéton pour emprunter la rue du Petit Palais en laissant l'église Saint Pierre-Saint Paul sur votre droite. Descendre jusqu'en bas de la rue et prendre à droite la rue de la Pierre. Prendre ensuite la 1ère à gauche (impasse de la Prévodé) qui suit une courbe vers la gauche puis vers la droite (en « S

»).

En sous-bois, traverser l'aqueduc souterrain de la Dhuis (esplanade de part et d'autre du chemin) et continuer le chemin vers la gauche.

À la sortie du Bosquet : à gauche (ne pas descendre vers la vallée). Le chemin longe les pâtures, passe au-dessus d'un ru après un passage remblayé de morceaux de tomettes et monte un petit peu. Le balisage continue vers la droite pour descendre vers le Moulin de Comporté et le Petit Morin.


#### Informations complémentaires :

##### Balisage : jaune – petite randonnée :

 Route de la Ferté 77640 Jouarre | Altitude : 59m

#### Du moulin de Comporté au Moulin de Mourette (ne pas suivre le balisage !)

Prendre la route goudronnée sur la droite, longeant le moulin sur environ 900 m. Ne pas tourner à droite malgré le balisage jaune. Après un petit enclos en métal, bifurquer à 90 ° vers la gauche malgré le balisage jaune (croix de fausse route) et longer la pâture jusqu'au pont en bois : on distingue le Moulin de Mourette. à travers les arbres à droite depuis le pont (meilleure visibilité en traversant le pont).


 6 Rue de Comporté 77640 Jouarre | Altitude : 56m

#### Du moulin de Mourette aux Pommières (balisage jaune puis rouge triangulaire VTT)

Revenir sur ses pas jusqu'à l'enclos métallique où se trouvait la croix de balisage jaune (PR). Reprendre le chemin, cette fois vers la gauche. Continuer tout droit jusqu'à la route départementale D402.

Traverser la route (attention à l'absence de passage piéton) et l'emprunter vers la droite sur quelques mètres avant de bifurquer à gauche dans la rue du Pressoir. Au bout de la rue du Pressoir, tourner à gauche vers le rue du Pont. Franchir le pont du Petit Morin et atteindre la place des Usages.

Suivre la route principale vers la droite (rue des Pommières) en suivant le balisage triangulaire rouge VTT pour traverser le hameau puis emprunter la rue des Sifflets (à gauche à la sortie du hameau) sur une centaine de mètres avant de bifurquer à droite sur le chemin qui s'enfonce en sous-bois. En saison de chasse : suivre la rue des Pommières jusqu'à Vanry !

 Rue du Pont Morin 77640 Jouarre | Altitude : 56m

#### 4. Du bois de Moras au moulin de Vanry (balisage jaune)

Après environ 15 minutes de marche, le chemin forestier débouche le long du ru de la Vorpillière. Entrer dans le hameau de Vanry proprement dit en suivant la route vers la droite, passer le pont enjambant le ru et suivre la route vers la droite longeant devant la Croix de Vanry pour ressortir du hameau. Le moulin de Vanry se trouve juste après le Pont franchissant le Petit Morin.

 D204 77640 Jouarre | Altitude : 72m

#### De Vanry au bourg de Jouarre (balisage jaune, balisage rouge & blanc du GR 11)

Au stop après le moulin de Vanry, emprunter le passage piéton sur la droite et traverser la D204. Le chemin monte en forêt sur la gauche après le marquage d'arrêt de bus au sol.


Continuer tout droit ce chemin jusqu'à une intersection en forêt. Garder le GR 11 (en face, croix de fausse route à gauche) pour redescendre directement vers le bourg de Jouarre. Après environ 50 m sur le chemin gravillonné, le quitter pour rester sur le GR 11 (le chemin bifurque à droite, continuer tout droit) et rejoindre la rue du Marteroy. Passer devant la croix sainte Jule, continuer tout droit en laissant la ferme sur la gauche.

 49B Rue Benot 77640 Jouarre | Altitude : 140m

#### De la croix sainte Jule à l'abbaye Notre-Dame (balisage triangulaire rouge VTT)

À l'intersection suivante, continuer tout droit sur la rue du Marteroy malgré le balisage GR (X) jusqu'à la croix du Marteroy puis tourner à gauche dans la rue des Huguenots/rue Benot.

À l'extrémité de la rue, emprunter la rue du Clos Pitou vers la droite jusqu'à la place Jean Moulin. Continuer en face dans la rue Montmorin le long de l'abbaye jusqu'à atteindre la Grande Place de Jouarre.

 Rue du Marteroy 77640 Jouarre | Altitude : 134m

#### Rue du Marteroy

Continuer sur la rue du Marteroy avant de prendre à gauche sur la rue Benot ou rue des Huguenots.



Rue du Clos Pitou 77640 Jouarre

Altitude : 147m

## Rue du Clos Pitou

Au bout de la rue Benot (ou rue des Huguenots), tourner à droite en direction de la rue du Clos Pitou.

Ensuite, prendre la direction de la rue Montmorin sur la gauche, qui vous ramènera sur la Grande Place de Jouarre en passant sous le porche de l'abbaye.

---

### Auteur :

Office de Tourisme du Pays Fertois

5, Grande Place 77640 Jouarre

[www.tourismepaysfermois.fr](http://www.tourismepaysfermois.fr)

[info@tourismepaysfermois.fr](mailto:info@tourismepaysfermois.fr)