

Le Champagne en Seine-et-Marne

Saâcy-sur-Marne



Consultez ce circuit sur votre ordinateur ou votre mobile

www.cirkwi.com/circuit/53480



Circuit d'une longueur de 12 km environ. Quelques terrains boueux par temps de pluie. En Seine-et-Marne, seulement trois communes possèdent l'appellation Champagne (AOC), elles sont toutes situées dans le Pays Fertois : Citry, Nanteuil-sur-Marne et Saâcy-sur-Marne. Cela représente une superficie de 20 hectares parmi les 33 105 hectares des 635 communes qui se partagent l'appellation dans 5 départements différents.

Il est élaboré essentiellement avec 3 cépages : le pinot noir, le pinot meunier et le chardonnay (blanc). Les vignes sont plantées à flanc de collines exposées au sud. Nanteuil est l'une des portes d'entrée de la route touristique du champagne.

Style du circuit : **A la campagne \ Terroir**

Difficulté : **2h 30m**

Distance : **12.0 km** 182 m 280 m 54 m -278 m



1 Avenue du Gén Leclerc
77730 Saâcy-sur-Marne

Altitude : 60

Point de départ, gare de Nanteuil-Saâcy

En sortant de la gare, dirigez vous vers la route afin de longer la voie ferrée à droite du passage à niveau.

Puis prendre la première à droite, et 500 m plus loin, à gauche.

Continuer de suivre le GR14A en tournant à droite. Puis obliquer à gauche au niveau de la petite place et avant la route (chemin de la Bonnette).

Il faudra ensuite suivre la première à gauche puis la première à droite afin de descendre jusqu'à Citry.

Continuer sur la gauche par la rue de la Ferme, puis emprunter le chemin à droite, juste avant le pont et la voie ferrée. (Rue des Buttes)



2 Rue des Buttes 77730
Citry

Altitude : 57

Rue des Buttes

Au bout de la rue des Buttes, prendre à droite sur rue de la Marne. Puis traverser la place par la droite pour prendre en face la rue Michaud. Le chemin continue sur la gauche en montant. Après avoir franchi l'aqueduc de la Dhuis, continuer tout droit pour arriver au hameau de Villaré, par la rue de la Croix.

Poursuivre dans la rue du Château-d'eau jusqu'à la route (D55), puis longer cette dernière par la gauche sur quelques mètres avant de tourner à droite dans un chemin.



3 D55 77730 Citry

Altitude : 182

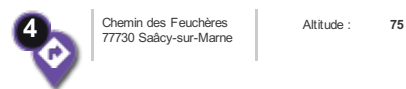
D55

Office de Tourisme du Pays Fertois
www.tourismepaysfermois.fr

01 60 22 64 54
info@tourismepaysfermois.fr

Trouver plus d'infos sur www.cirkwi.com
Impression générée par [Cirkwi](#)

Une fois engagé dans le chemin, prendre la première à gauche.
A la croisée de chemins, tourner à gauche, puis suivre la deuxième voie à droite.
Puis continuer tout droit pour rejoindre l'aqueduc de la Dhuis qu'il faudra suivre sur la droite. Puis descendre à gauche.




Chemin des Feuchères
77730 Saâcy-sur-Marne

Altitude : 75

Dhuys / Saâcy

Aux premières maisons, tourner à gauche, et avant le ru, virer à droite (chemin du ru Philippe)
Au rond-point prendre en face et légèrement sur la gauche, la rue du pont.
Franchir la Marne, puis couper la D402. Monter tout droit la sente, pour atteindre l'église de Méry-sur-Marne.
Puis, s'engager dans la sente d'en face qui débute à droite de la mairie. (Se faufiler entre jardins et vergers). Emprunter la deuxième sente à gauche, puis la Grande Rue sur la droite.
Ensuite il faudra de nouveau prendre un chemin sur la droite.




Route du Limon 77730
Méry-sur-Marne

Altitude : 108

Grande Rue

Une fois engagé dans ce chemin, à l'intersection avec le GR14A, tourner à droite et traverser le bois (chemin boueux). Cheminer ensuite à flanc de coteau entre bois et vignes et atteindre une route.
Descendre celle-ci par la droite jusqu'à Nanteuil-sur-Marne. Continuer sur la rue de la Charrière, puis sur la rue du Bac à droite. Couper la D402, franchir la Marne, le passage à niveau et rejoindre la gare à droite.



Rue de l'Église 77730
Citry

Altitude : 64

Église Saint-Ponce de Citry

Débutée au XIII^{ème} siècle, l'église comporte une tour-clocher ainsi qu'une crypte située sous le chœur et abritant les tombeaux de la famille des Seigneurs de Renty. Sa nef est aujourd'hui couverte par un simple plancher de bois suite à un effondrement de la voûte initiale. De l'extérieur, le portail nord est à ne pas manquer. Classé M.H. il a conservé son état originel avec ses voussures en dents de scie et ses colonnettes.



Rue de la Plage 77730
Saâcy-sur-Marne

Altitude : 57

Église Saint-Jean Baptiste de Saâcy-sur-Marne



La fondation de l'église remonte au XIII^{ème} siècle mais elle mêle styles roman et gothique renaissant, dépendant jusqu'à la Révolution – comme l'ensemble du village – de l'abbaye de Jouarre. Sont à noter les masques humains présents sur les murs extérieurs du chœur ainsi que le pèlerinage – toujours d'actualité – commémorant l'épidémie de peste survenue en 1729.



Place de l'Église 77730
Méry-sur-Marne

Altitude : 76

Église Saint-Rémy de Méry-sur-Marne



Sans doute créée à l'origine par l'abbaye de Rebais (elle-même fondée par St Ouen), l'église Saint Remy a subi de nombreux remaniements et il ne reste que peu d'éléments de l'église primitive. Le bas-côté sud et ses chapelles aux toits individualisés s'élève au-dessus de l'ancien cimetière médiéval. Fortement dépouillée à la Révolution, son mobilier est le fruit de dons du XIX^{ème} siècle. Elle abrite notamment des reliques de Sainte Mathilde et de Saint Rémi ainsi que des pierres tombales des familles de Méry.



Rue Alexandre Morlot
77730 Nanteuil-sur-Marne

Altitude : 66

Église Sainte-Marguerite d'Antioche de Nanteuil-sur-Marne

L'église actuelle érigée à la fin du XVI^{ème} siècle a remplacé les restes de l'église détruite au cours de la Guerre de Cent Ans dont il ne reste que trois statues en pierre. Elle est agrandie au XVII^{ème} Le clocher, effondré, est remis à neuf à l'aube du XX^{ème} siècle. Les six vitraux du chœur ont été reconstitués à partir des fragments de verre ramassés après la Seconde Guerre Mondiale – les bombardements ayant eu raison du toit et des vitraux.

Office de Tourisme du Pays
Fertois
www.tourismepaysfertois.fr

01 60 22 64 54
info@tourismepaysfertois.fr

Trouver plus d'infos sur www.cirkwi.com
Impression générée par Cirkwi

Office de Tourisme du Pays
Fertois
www.tourismepaysfertois.fr

01 60 22 64 54
info@tourismepaysfertois.fr

Trouver plus d'infos sur www.cirkwi.com
Impression générée par Cirkwi

Cet itinéraire vous est fourni à titre informatif. Cirkwi ne certifie pas la fiabilité des informations contenues dans les textes, cartes ou photos de cet itinéraire. Nous vous conseillons de vérifier ces informations avant votre voyage. N'hésitez pas à nous contacter ou à contacter l'auteur pour en savoir plus. Pour plus d'informations sur les données publiées sur ce site, reportez-vous aux conditions d'utilisation de www.Cirkwi.com

Cet itinéraire vous est fourni à titre informatif. Cirkwi ne certifie pas la fiabilité des informations contenues dans les textes, cartes ou photos de cet itinéraire. Nous vous conseillons de vérifier ces informations avant votre voyage. N'hésitez pas à nous contacter ou à contacter l'auteur pour en savoir plus. Pour plus d'informations sur les données publiées sur ce site, reportez-vous aux conditions d'utilisation de www.Cirkwi.com