

Le tour des murs du monastère de Jouarre et les 4 croix

Jouarre



www.cirkwi.com/circuit/50856



A la découverte du petit patrimoine de Jouarre, sur un parcours d'une longueur de 6 km environ, adapté pour tout type de marcheur du plus jeune au plus âgé. Le dénivelé est faible, route goudronnée sur l'ensemble du circuit hormis 100 mètres de chemin compacté, toujours praticable, pas d'équipement de marche nécessaire.

Style du circuit : **A la campagne \ Balade \ Découverte**

Difficulté : **2h 30m**

Distance : **6.1 km** 158 m 128 m 69 m -69 m

1 2-8 Grande Place 77640 Jouarre Altitude : 142

Point de départ

Depuis la Grande Place de Jouarre, où il est possible de garer sa voiture et au départ de l'office de tourisme, passer devant la mairie avant de tourner à droite sur la rue Montmorin. Passer sous le Porche, et prendre à droite l'Avenue de Rebais sur 200m avant de tourner sur la droite rue de la Chapelle.

2 1 Avenue de Rebais 77640 Jouarre Altitude : 149

Rue de la Chapelle

Poursuivre la rue de la Chapelle puis de Clovis. Continuer sur 700m en profitant de la vue sur les toits de Jouarre, prendre à droite le Chemin de la Petite Terre Rouge.

3 21 Chemin des Prés Giras 77640 Jouarre Altitude : 153

Rue Clovis / Chemin de la Petite Terre Rouge

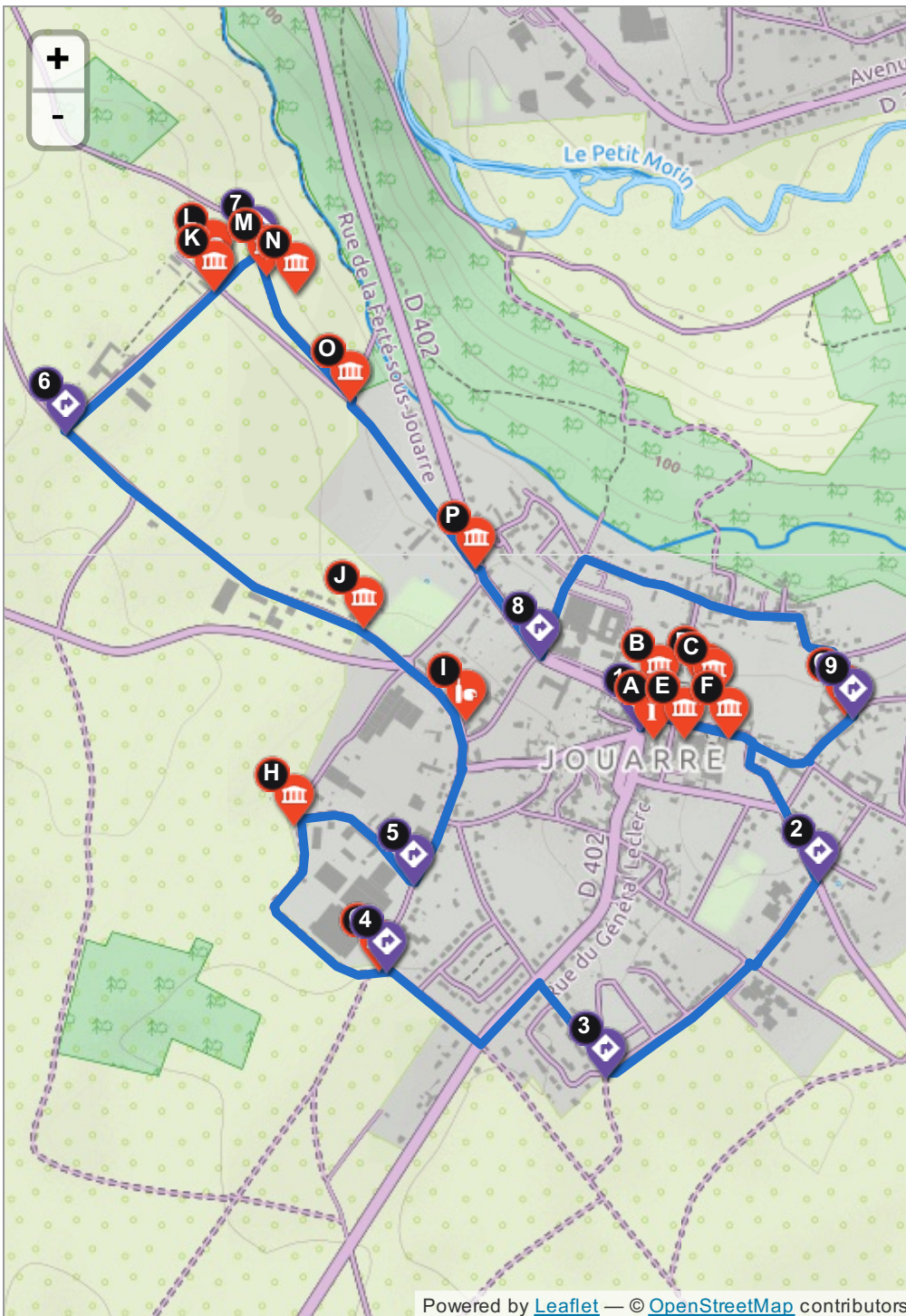
Suivre le Chemin de la Petite Terre Rouge jusqu'au croisement avec la D 402, puis prendre à gauche sur 100 m, avant de rejoindre à droite la rue de la croix Saint-Roch afin d'arriver sur la petite place la croix Saint-Roch.

Office de Tourisme du Pays
Fertois
www.tourismepaysfermois.fr

01 60 22 64 54
info@tourismepaysfermois.fr

Trouver plus d'infos sur www.cirkwi.com
Impression générée par **Cirkwi**

Cet itinéraire vous est fourni à titre informatif. Cirkwi ne certifie pas la fiabilité des informations contenues dans les textes, cartes ou photos de cet itinéraire. Nous vous conseillons de vérifier ces informations avant votre voyage. N'hésitez pas à nous contacter ou à contacter l'auteur pour en savoir plus. Pour plus d'informations sur les données publiées sur ce site, reportez-vous aux conditions d'utilisation de www.cirkwi.com



Suivre le Chemin de la Petite Terre Rouge jusqu'au croisement avec la D 402, puis prendre à gauche sur 100 m, avant de rejoindre à droite la rue de la croix Saint-Roch afin d'arriver sur la petite place la croix Saint-Roch.

	12 Rue de la Croix Saint-Roch 77640 Jouarre	Altitude : 155
--	---	----------------

Rue de la Croix Saint-Roch

Emprunter le chemin vicinal sur la gauche de l'usine pour rejoindre une autre croix en bois, la croix Sainte-Anne. Face à cette croix, sur la droite, emprunter la rue de la Grange Gruyer pour rejoindre sur la gauche la rue Bicêtre.

	18 Rue de Bicêtre 77640 Jouarre	Altitude : 151
--	---------------------------------	----------------


Rue de Bicêtre / Rue Cécile Dumez

Poursuivre sur la rue Cécile Dumez légèrement sur la gauche. Au carrefour prendre en face la direction Sept-Sorts, la rue de la croix Saint-Pierre, qui conduit à la croix éponyme, à 100 m sur la droite après le cimetière. Nous continuons sur 400 m, pour emprunter sur la droite une allée privée au lieu dit « Venteuil », à 200 m se trouve le château de Venteuil.

	11 Route de Sept-Sorts 77640 Jouarre	Altitude : 148
--	--------------------------------------	----------------

Rue de la Croix Saint-Pierre / Venteuil

Sur la droite l'allée privée au lieu dit "Venteuil", mène au château de Venteuil. En contrebas duquel à 100 m nous pouvons découvrir le banc de Napoléon et le point de vue magnifique sur la Ferté-sous-Jouarre.

	Venteuil 77640 Jouarre	Altitude : 136
--	------------------------	----------------

Chemin de Venteuil

Après la vue panoramique sur la gauche, retour vers le clocher de Jouarre par la route à droite d'où nous pouvons apprécier, dans une propriété privée, un vieux lavoir briard restauré. 100 m plus loin au croisement se situe la croix Saint Louis. Nous suivons l'allée de Venteuil jusqu'au monument édifié en mémoire des anciens combattants. Poursuivons sur 100 m pour prendre sur la gauche la rue de Comporté.

	3 Rue de Comporté 77640 Jouarre	Altitude : 141
---	---------------------------------	----------------

Rue de Comporté


Continuer de descendre la rue de Comporté pour prendre à droite la rue de la Fontaine, puis en face la rue de la Pierre. Arrivée sur la petite place, puis prendre à droite la rue du Marteroy.

	73 Rue de la Pierre 77640 Jouarre	Altitude : 141
--	-----------------------------------	----------------

Rue du Marteroy / Rue du Montmorin

Après avoir traverser la petite place et la rue du Marteroy sur la droite, prendre de nouveau légèrement sur la droite, rue Montmorin, qui ramène sous le porche de l'abbaye, puis sur la Grande Place de Jouarre.

Après avoir traverser la petite place et la rue du Marteroy sur la droite, prendre de nouveau légèrement sur la droite, rue Montmorin, qui ramène sous le porche de l'abbaye, puis sur la Grande Place de Jouarre.

	5 Grande Place 77640 Jouarre	Altitude : 143
---	------------------------------	----------------

Office de tourisme du Pays Fertois



Ouvert d'octobre à avril du mercredi au dimanche de 9h30 à 12h30 et de 14h à 17h.
Ouvert de mai à septembre tous les jours sauf mardi de 9h30 à 12h30 et de 14h à 18h.

Vente de produits du terroir, de livres, de cartes postales et billetterie pour la crypte, le musée Briard et la Tour Romane.
Point de départ pour les visites guidées de la crypte mérovingienne :
Octobre à avril : 11h et 15h (+ 16h le dimanche) (fermé le lundi et le mardi)
Mai à septembre : 11h, 15h et 16h30 (fermé le mardi)

	Rue du Petit Palais 77640 Jouarre	Altitude : 141
---	-----------------------------------	----------------

église Saint-Pierre-et-Saint-Paul



L'église paroissiale érigée au début du XVIème siècle abrite notamment des objets issus de l'ancien Trésor de l'abbaye, transférés in-extremis au moment de la Révolution française. Elle est ouverte sur demande auprès de l'Office de tourisme, par la porte du transept sud.

	Place Saint-Paul 77640 Jouarre	Altitude : 140
---	--------------------------------	----------------

Crypte mérovingienne et musée Briard



Uniques vestiges de l'ancienne basilique funéraire, les cryptes Saint Paul et Saint Ébrégésile abritent les tombeaux de la famille fondatrice de l'abbaye Notre-Dame de Jouarre dans un bâtiment remanié au XVIIème siècle.
Autour de la sépulture richement décorée de Telchilde (ou Théodéchilde), la première abbesse de Jouarre défunte vers l'an 660, et des six colonnes en marbre antique se découvrent autant de tombeaux aux influences variées : coquilles ou fleurs d'eau, svastika, vêtements d'inspiration orientale et même... un gisant gothique à l'histoire rocambolesque.

Visites guidées uniquement au départ de l'office de tourisme :
Octobre à avril : 11h et 15h + 16h le dimanche (fermé le lundi et le mardi)
Mai à septembre : 11h, 15h et 16h30 (fermé le mardi)

A l'étage, une collection d'outils d'antan est exposée et ouverte au public de mai à septembre, le week-end à 11h45 et 15h45.

Office de Tourisme du Pays Fertois
www.tourismepaysfermois.fr

01 60 22 64 54
info@tourismepaysfermois.fr

Trouver plus d'infos sur www.cirkwi.com
Impression générée par [Cirkwi](http://www.cirkwi.com)

Cet itinéraire vous est fourni à titre informatif. Cirkwi ne certifie pas la fiabilité des informations contenues dans les textes, cartes ou photos de cet itinéraire. Nous vous conseillons de vérifier ces informations avant votre voyage. N'hésitez pas à nous contacter ou à contacter l'auteur pour en savoir plus. Pour plus d'informations sur les données publiées sur ce site, reportez-vous aux conditions d'utilisation de www.Cirkwi.com

Cet itinéraire vous est fourni à titre informatif. Cirkwi ne certifie pas la fiabilité des informations contenues dans les textes, cartes ou photos de cet itinéraire. Nous vous conseillons de vérifier ces informations avant votre voyage. N'hésitez pas à nous contacter ou à contacter l'auteur pour en savoir plus. Pour plus d'informations sur les données publiées sur ce site, reportez-vous aux conditions d'utilisation de www.Cirkwi.com



Place Saint-Paul 77640 Jouarre

Altitude : 140

Croix Saint-Paul




Avant 1864, cette croix se trouvait dans l'axe du chevet de l'église Saint-Pierre, au milieu du vieux cimetière, désaffecté depuis 1811. A cette date, elle fut rapportée face à la porte des cryptes. (Croix de pierre monolithique - 4 marches d'une hauteur chacune de 18cm, soubassement de pierre carré : hauteur de 1,10m et croix monolithe en pierre : hauteur de 3m50)



Rue de la Tour 77640 Jouarre

Altitude : 143

Tour Romane de l'abbaye



L'abbaye bénédictine Notre Dame fut démolie en 1792 et rebâtie en 1837. Sa reconstruction intégra des éléments datant du XIIème siècle, notamment le clocher-porche de la tour. Cette tour romane, est le dernier vestige de l'église abbatiale du Moyen-âge détruite au XVIIIème siècle ; brûlée pendant la guerre de Cent ans , bombardée en 1914 et 1940, foudroyée en 1951, ses restes furent sauvés par l'association "des amis de l'abbaye".



Rue de Montmorin 77640 Jouarre

Altitude : 142

Porche de l'abbaye



L'abbesse Catherine de Montmorin, établit au XVIIIème siècle la grande aile de l'abbaye qui existe encore et escalade la rue qui porte son nom.



Rue de la Croix Saint-Roch 77640 Jouarre

Altitude : 155

Croix Saint-Roch

Ancienne croix de cimetière située sur la petite place au carrefour de la rue Bièvre et de la rue St Roch. (Croix sans socle ni marche d'une hauteur de 1,85 m.)

Office de Tourisme du Pays Fertois
www.tourismepaysfertois.fr

01 60 22 64 54
info@tourismepaysfertois.fr

Trouver plus d'infos sur www.cirkwi.com
Impression générée par [Cirkwi](#)

Cet itinéraire vous est fourni à titre informatif. Cirkwi ne certifie pas la fiabilité des informations contenues dans les textes, cartes ou photos de cet itinéraire. Nous vous conseillons de vérifier ces informations avant votre voyage. N'hésitez pas à nous contacter ou à contacter l'auteur pour en savoir plus. Pour plus d'informations sur les données publiées sur ce site, reportez-vous aux conditions d'utilisation de www.Cirkwi.com



Rue de la Grange Gruyer 77640 Jouarre

Altitude : 148

Croix Sainte-Anne

Elle est située sur l'ancien chemin de Meaux, près du lieu dit « les près Sainte-Anne » non loin du chemin qui mène aux Corbiers. Elle est signalée aux plans des chemins (1845) sur l'ancien cadastre de 1829 et par l'abbé Thiercelin vers 1870 dans une note manuscrite. Les archives départementales de Melun conservent un joli dessin à la pointe sèche de cette croix. Elle semble être en bois, d'une hauteur assez importante, avec un socle court. Quatre arbres l'encadrent ; l'emplacement fait carrefour, avec un bosquet de taillis. (Croix en bois planté directement à même la terre d'une hauteur de 2,30 m.)



Rue Cécile Dumez 77640 Jouarre

Altitude : 149

Fromagerie Ganot



Boutique à la fromagerie :
jeudi et vendredi de 15h à 19h
samedi de 10h 12h30 et de 15h à 18h30

Visite guidée des caves d'affinage, du musée et dégustation pour les individuels le samedi à 16h30.
Réservation à l'avance : 01 60 22 06 09
5.50 € par adulte.



Rue Croix Saint-Pierre 77640 Jouarre

Altitude : 148

Croix Saint-Pierre

Quelques tronçons de la colonne, maintenus par des cerceaux de fer, dont le dernier se termine par un tore avant de supporter une très pauvre croix de fer, nous laissent bien peu entrevoir son antiquité. Placé sur le côté sud de la rue, elle est indiquée sur la carte générale de Jouarre de 1704-1705, et sur l'ancien cadastre (1829). Disparue aujourd'hui ; des morceaux du socle et la croix seraient encore chez des particuliers locaux. (Socle de pierre, rond, large, diamètre : 75 cm surmonté d'une colonne de pierre de 3m50 et d'une croix de fer, 1m environ.)



Venteuil 77640 Jouarre

Altitude : 143

Château de Venteuil

Acheté par Antoine de Jussieu le château fut la demeure d'une famille réputée de botanistes :
- Antoine de Jussieu (1686-1758) directeur et créateur du jardin des plantes.
- Bernard de Jussieu frère d'Antoine directeur des jardins du Trianon à Versailles ; il révisé « l'histoire des plantes qui naissent aux environs de Paris » de Tournefort (1725)
- Joseph de Jussieu (1704-1779) accompagne la Condamine en Amérique du sud et introduit en Europe de nombreuses plantes exotiques.
- Antoine-Laurent de Jussieu (1748-1836) assisté de Bernard, il invente un système de classification des plantes ; il fut professeur au muséum d'histoire naturelle à Paris.
- Adrien de Jussieu (1797-1853) fils d'Antoine-Laurent, également professeur de botanique au muséum a écrit le « cours élémentaire de botanique » en 1842.

Office de Tourisme du Pays Fertois
www.tourismepaysfertois.fr

01 60 22 64 54
info@tourismepaysfertois.fr

Trouver plus d'infos sur www.cirkwi.com
Impression générée par [Cirkwi](#)

Cet itinéraire vous est fourni à titre informatif. Cirkwi ne certifie pas la fiabilité des informations contenues dans les textes, cartes ou photos de cet itinéraire. Nous vous conseillons de vérifier ces informations avant votre voyage. N'hésitez pas à nous contacter ou à contacter l'auteur pour en savoir plus. Pour plus d'informations sur les données publiées sur ce site, reportez-vous aux conditions d'utilisation de www.Cirkwi.com



Venteuil 77640 Jouarre

Altitude : 143

Champagne Edo Ferdinand Popken

Dégustation de champagne au château. Tél : 01 60 22 29 41.



Venteuil 77640 Jouarre

Altitude : 137

Banc de Napoléon, Panorama sur la Ferté-sous-Jouarre



De cet endroit un magnifique point de vue sur les vallées de la Marne et du Petit-Morin permet à Napoléon d'observer l'évolution de ses troupes le 2 mars 1814. Son quartier général était installé au château de Venteuil.



Venteuil 77640 Jouarre

Altitude : 133

Vieux lavoir briard restauré

Propriété privée.



Venteuil 77640 Jouarre

Altitude : 134

Croix Saint-Louis

L'ancienne croix Saint-Louis, dont les morceaux furent garés à l'hospice en 1800, fut, par la suite, rétablie à son emplacement actuel, face à l'avenue de Venteuil. On la trouve mentionnée régulièrement comme station à la procession des Saintes Reliques, le lundi de la Pentecôte, et cela, dès 1848.



Chemin de Venteuil
77640 Jouarre

Altitude : 137

Monument des anciens combattants



Rue de la Pierre 77640
Jouarre

Altitude : 140

Ferme Louis

Vnète à la ferme tous les jours sauf dimanche de 18h à 19h30.

Volailles, produits laitiers, fruits.

Office de Tourisme du Pays
Fertois
www.tourismepaysfertois.fr

01 60 22 64 54
info@tourismepaysfertois.fr

Trouver plus d'infos sur www.cirkwi.com
Impression générée par [Cirkwi](#)

Cet itinéraire vous est fourni à titre informatif. Cirkwi ne certifie pas la fiabilité des informations contenues dans les textes, cartes ou photos de cet itinéraire. Nous vous conseillons de vérifier ces informations avant votre voyage. N'hésitez pas à nous contacter ou à contacter l'auteur pour en savoir plus. Pour plus d'informations sur les données publiées sur ce site, reportez-vous aux conditions d'utilisation de www.Cirkwi.com