

Un monastère au pays des mains bleues

Jouarre



Consultez ce circuit sur votre ordinateur ou votre mobile

www.cirkwi.com/circuit/51270



Circuit du patrimoine d'une longueur de 10 km environ, au départ de Jouarre et autour de la Ferté-sous-Jouarre. Quelques pentes un peu raides, glissantes par temps humide. Traversée de coteaux, bois, bords d'eau et bourgs.

Style du circuit : **A la campagne \ En ville**

Difficulté : **3h 0m**

Distance : **10.1 km** 144 m 262 m -274 m

1	Grande Place 77640 Jouarre	Altitude : 142
----------	----------------------------	----------------

Point de départ

Depuis la Grande Place de Jouarre, où il est possible de garer sa voiture et au départ de l'office de tourisme, passer devant la mairie avant de continuer tout droit dans la rue du Petit Palais. Après être passé devant l'église Saint-Paul Saint-Pierre et les cryptes (au bout de la place), descendre jusqu'au croisement de la rue de la Pierre et de la rue de la Fontaine. Sur la droite, continuer sur rue de la Pierre. Puis descendre tout de suite à gauche le chemin de Prevode, qui rejoint une allée en herbe : l'aqueduc. Continuer sur ce chemin en gardant votre droite au premier croisement, puis garder votre gauche au second. On laisse un sentier à droite et au carrefour suivant, prendre à droite.

2	Rue de la Fontaine Rougeau 77640 Jouarre	Altitude : 109
----------	--	----------------

Rue de la Fontaine Rougeau

A cette intersection, dirigez-vous sur la droite pour descendre jusqu'au moulin de Comporté. Ensuite prendre à droite. Après un vieux verger monter à droite et poursuivre en lisière jusqu'à la roue, la descendre à gauche.

3	Route de Jouarre 77640 Jouarre	Altitude : 72
----------	--------------------------------	---------------

Rue Pierreuse

Au panneau Courcelles, prendre à gauche l'emprise de l'aqueduc, tourner à la deuxième route à droite, (rue du Pressoir) puis à gauche (rue du Pont) et passer le Petit-Morin. Sur la place des Usages, monter la rue André Gaston Solvet, au niveau de la route, traverser-là et poursuivre à droite sur 50 m, pour reprendre la montée sur le tracé de l'aqueduc à gauche.

Office de Tourisme du Pays Fertois
www.tourismepaysfertois.fr

01 60 22 64 54
info@tourismepaysfertois.fr

Trouver plus d'infos sur www.cirkwi.com
Impression générée par [Cirkwi](#)

	6-8 Avenue de Châlons 77640 Jouarre	Altitude : 74
---	--	---------------

Ruelle de la Golue

Après avoir tourner sur la gauche pour suivre l'aqueduc, quitter le à gauche après quelques marches de meulières, pour suivre un sentier en sous-bois.
Puis prendre la deuxième à gauche sur le chemin de la Bitorderie, afin d'arriver sur la route D70 (rue du Four Blanc) qu'il faut traverser pour arriver au chemin de la Noue juste en face.

	Rue du Four Blanc 77260 La Ferté-sous-Jouarre	Altitude : 132
--	--	----------------

Chemin de la Noue

Une fois sur le chemin de la Noue, prendre immédiatement à gauche le chemin qui descend jusqu'à la Ferté-sous-Jouarre. En arrivant rue du Guet, descendre à droite, puis au croisement, traverser et prendre la rue du Faubourg.

	Pont de la Marne 77260 La Ferté-sous-Jouarre	Altitude : 54
--	---	---------------

Rue du Fabourg / Quai des Anglais

Au bout de la rue du Faubourg, tourner à gauche sur le quai des Anglais, juste avant le pont de la Marne. (si vous traversez le pont vous pourrez observer l'église et l'hôtel de ville de La Ferté-sous-Jouarre avant de revenir sur vos pas) Quitter le à la deuxième à gauche, rue Guillemot, et suivre le pâtis de Condé à droite jusqu'au théâtre. Au niveau de celui-ci revenir sur le quai par la droite. Descendre sur le bord de Marne, au port aux Meules, par la rampe d'accès.

Remonter par l'escalier sur le quai qui longe le parc du monument aux Anglais, passer sous le pont et suivre jusqu'à la confluence du Petit-Morin, sans le traverser, longer celui-ci pour arriver à un rond-point. Franchir le pont et le Morin à droite, puis traverser au passage piétons. En face, emprunter la rue du Petit Pays.

	Avenue Franklin Roosevelt. 77260 La Ferté-sous-Jouarre	Altitude : 53
--	--	---------------

Rue du Petit Pays

Emprunter la rue du Petit Pays. Enfin, garder la gauche aux deux bifurcations suivantes (rue du Déversoir puis rue du Petit Condetz). Avant le moulin de Condetz, à droite, prendre le chemin qui remonte vers Jouarre, jusqu'à la route de la Ferté-sous-Jouarre.

	Route de la Ferté 77640 Jouarre	Altitude : 115
---	------------------------------------	----------------

Route de la Ferté

Traverser la route et emprunter la petite route de Venteuil en face, puis à la deuxième intersection prendre à droite et monter jusqu'au bac de Napoléon, vue panoramique sur la vallée de la Marne. En continuant un peu plus, il sera possible de voir le château de Venteuil. Revenir sur ses pas jusqu'à la route de la Ferté.

Traverser à nouveau celle-ci et se diriger vers la droite puis prendre le premier chemin à gauche.

A l'intersection (déjà traversée au début du parcours), prendre à droite, pour remonter jusqu'à la rue de Comporté.

	Rue de la Fontaine 77640 Jouarre	Altitude : 130
--	-------------------------------------	----------------

Office de Tourisme du Pays
Fertois
www.tourismepaysfermois.fr

01 60 22 64 54
info@tourismepaysfermois.fr

Trouver plus d'infos sur www.cirkwi.com
Impression générée par **Cirkwi**

Cet itinéraire vous est fourni à titre informatif. Cirkwi ne certifie pas la fiabilité des informations contenues dans les textes, cartes ou photos de cet itinéraire. Nous vous conseillons de vérifier ces informations avant votre voyage. N'hésitez pas à nous contacter ou à contacter l'auteur pour en savoir plus. Pour plus d'informations sur les données publiées sur ce site, reportez-vous aux conditions d'utilisation de www.Cirkwi.com

Rue de Comporté / Rue de la Fontaine

En arrivant dans la rue de Comporté, prendre la première à gauche, rue de la Fontaine. Enfin, prendre la première à droite, rue du Petit-Palais, qui ramène au point de départ, sur la Grande Place de Jouarre.

	5 Grande Place 77640 Jouarre	Altitude : 143
---	---------------------------------	----------------

Office de tourisme du Pays Fertois

Ouvert d'octobre à avril du mercredi au dimanche de 9h30 à 12h30 et de 14h à 17h.
Ouvert de mai à septembre tous les jours sauf mardi de 9h30 à 12h30 et de 14h à 18h.

Vente de produits du terroir, de livres, de cartes postales et billetterie pour la crypte, le musée Briard et la Tour Romane.

Point de départ pour les visites guidées de la crypte mérovingienne :


Octobre à avril : 11h et 15h (+ 16h le dimanche) (fermé le lundi et le mardi)

Mai à septembre : 11h, 15h et 16h30 (fermé le mardi)

	Rue du Petit Palais 77640 Jouarre	Altitude : 141
---	--------------------------------------	----------------

église Saint-Pierre-et-Saint-Paul


L'église paroissiale érigée au début du XVIème siècle abrite notamment des objets issus de l'ancien Trésor de l'abbaye, transférés in-extremis au moment de la Révolution française. Elle est ouverte sur demande auprès de l'Office de tourisme, par la porte du transept sud.

	Place Saint-Paul 77640 Jouarre	Altitude : 140
---	-----------------------------------	----------------

Croix Saint-Paul

Avant 1864, cette croix se trouvait dans l'axe du chevet de l'église Saint-Pierre, au milieu du vieux cimetière, désaffecté depuis 1811. A cette date, elle fut rapportée face à la porte des cryptes.

(Croix de pierre monolithique - 4 marches d'une hauteur chacune de 18cm, soubassement de pierre carré : hauteur de 1,10m et croix monolithe en pierre : hauteur de 3m50)

	Place Saint-Paul 77640 Jouarre	Altitude : 140
---	-----------------------------------	----------------

Crypte mérovingienne et musée Briard

Uniques vestiges de l'ancienne basilique funéraire, les cryptes Saint Paul et Saint Ébrégésile abritent les tombeaux de la famille fondatrice de l'abbaye Notre-Dame de Jouarre dans un bâtiment remanié au XVIIème siècle.

Autour de la sépulture richement décorée de Telchilde (ou Théodéchilde), la première abbesse de Jouarre défunte vers l'an 660, et des six colonnes en marbre antique se découvrent autant de tombeaux aux influences variées : coquilles ou fleurs d'eau, svastika, vêtements d'inspiration orientale et même... un gisant gothique à l'histoire rocambolesque.

Visites guidées uniquement au départ de l'office de tourisme :

Octobre à avril : 11h et 15h + 16h le dimanche (fermé le lundi et le mardi)

Mai à septembre : 11h, 15h et 16h30 (fermé le mardi)

A l'étage, une collection d'outils d'antan est exposée et ouverte au public de mai à septembre, le week-end à 11h45 et 15h45.

	Route de la Ferté 77640 Jouarre	Altitude : 61
---	------------------------------------	---------------

Office de Tourisme du Pays
Fertois
www.tourismepaysfermois.fr

01 60 22 64 54
info@tourismepaysfermois.fr


Trouver plus d'infos sur www.cirkwi.com
Impression générée par **Cirkwi**

Cet itinéraire vous est fourni à titre informatif. Cirkwi ne certifie pas la fiabilité des informations contenues dans les textes, cartes ou photos de cet itinéraire. Nous vous conseillons de vérifier ces informations avant votre voyage. N'hésitez pas à nous contacter ou à contacter l'auteur pour en savoir plus. Pour plus d'informations sur les données publiées sur ce site, reportez-vous aux conditions d'utilisation de www.Cirkwi.com

Moulin de Comporté

Les anciens moulins à eau, tapés dans le creux des rivières sont nombreux dans la vallée. Il en était recensé près de 35 sur les 92 km de rives du petit Morin, servant jusqu'aux années 50 à moudre le grain pour les hommes et les bêtes, certains pour broyer le gypse répandu dans nos collines ou des écorces pour le tannage. Ils sont nés au XVIII^e siècle et se blottissent généralement au fond des vallées où l'eau coule à volonté ; même si le débit n'est pas très important cela suffit pour écraser le grain.

Une grande roue à aubes d'après la fosse où elle était installée, pouvait mesurer 12 pieds de diamètre, en contrebas d'une retenue d'eau (q'u'on appelait alors le "gour", ou "l'écluse"), car le débit du petit Morin ne permettait pas de fonctionner sans discontinuer : il faut accumuler assez d'eau avant d'ouvrir la vanne et faire travailler le moulin. Si les débits sont trop variables il est construit une retenue d'eau permettant d'avoir une réserve utilisable à volonté ; certains ont été équipés d'une conduite forcée pour donner plus de puissance. Malgré les guerres et leurs drames, la vie continuait pour les meuniers, indifférents aux troubles et aux guerres qui secouaient le pays. Début 1900 certains meuniers installent « le blutoir » pour tamiser la farine, car les vieux moulins à meules de pierre, au lieu d'écraser le grain comme les cylindres, le décortique.

F 	Rue du Pressoir 77640 Jouarre	Altitude : <p>59</p>
---	-------------------------------	-------------------------------------

La Dhuis et pompe à bras sur sa margelle

Au milieu du XIX^e siècle, les responsables de la santé à Paris firent construire plusieurs aqueducs, dont celui de la Dhuis, pour amener l'eau de cette rivière depuis le département de la Marne jusqu'au réservoir de Ménilmontant, soit un parcours de 130 km. L'aqueduc franchit le Petit Morin à Courcelles, par un bel ouvrage en pierre meulière datant de 1865. La circulation de l'eau se fait par pente naturelle et utilise l'effet "siphon", pour traverser les vallées; elle a un débit de 230 litres/seconde. Les terrains sont la propriété de la ville de Paris.

G 	Rue du Pont 77640 Jouarre	Altitude : <p>57</p>
---	---------------------------	-------------------------------------

Pont de Courcelles et sa croix


Croix en bois scellée sur le muret bordant le pont datant de l'époque gallo-romaine de Courcelles. Elle est indiquée, au plan d'alignement des rues, en 1839 sur le bras du Petit-Morin à droite en amont. Abattue en 1867, le lendemain de la procession des Rogations, elle fut par la volonté du peuple rétablie jusqu'à maintenant. (Note de l'abbé Thiercelin vers 1870) Elle fut réhabilitée par Monsieur G. Guedra, menuisier de son état et par les adhérents des usages de Courcelles en 1984.

H 	Rue André et Gaston Solvet 77640 Jouarre	Altitude : <p>59</p>
---	--	-------------------------------------

La place des Usages et sa pierre meulière

Anciennement place du fort, car à l'époque médiévale c'est là que se trouvaient les gardiens surveillant les passages des voyageurs afin d'éviter qu'ils ne soient pas attaqués par des bandits de grands chemins ; en contrepartie ils leur faisaient payer une taxe pour le passage sur le pont.

Les coteaux boisés du Petit-Morin recèlent une roche due à l'altération du calcaire de Brie ; ce phénomène a offert un matériau de qualité qui fit la renommée de la Ferté sous Jouarre dans le monde entier avec la meulière à meule. Autour de Jouarre et de la Ferté, les bois portent encore les traces de ces carrières à ciel ouvert, témoin de l'extraction de pierres affleurant sa surface pour la fabrication des meules.

I 	Chemin de la Bitorderie 77260 La Ferté-sous-Jouarre	Altitude : <p>135</p>
---	---	--------------------------------------


Les bois

Les bois de la région montrent un sol perturbé, témoin de l'extraction des pierres affleurant sa surface. La fabrication des meules dites "à la française est attestée au XVI^e siècle dans cette région. Jusqu'en 1825, ces meules étaient d'un seul morceau pouvant aller jusqu'à 2,3 m de diamètre. Mais c'est la meule dite "à l'anglaise" faite de plusieurs morceaux assemblés qui fit l'essor de cette industrie et la renommée de la Ferté au XIX^e siècle.

	Office de Tourisme du Pays Fertois <p>www.tourismepaysfertois.fr</p>	01 60 22 64 54 <p>info@tourismepaysfertois.fr</p>	Trouver plus d'infos sur www.cirkwi.com <p>Impression générée par Cirkwi</p>
---------------	--	---	--

Cet itinéraire vous est fourni à titre informatif. Cirkwi ne certifie pas la fiabilité des informations contenues dans les textes, cartes ou photos de cet itinéraire. Nous vous conseillons de vérifier ces informations avant votre voyage. N'hésitez pas à nous contacter ou à contacter l'auteur pour en savoir plus. Pour plus d'informations sur les données publiées sur ce site, reportez-vous aux conditions d'utilisation de www.Cirkwi.com

Les bois de la région montrent un sol perturbé, témoin de l'extraction des pierres affleurant sa surface. La fabrication des meules dites "à la française est attestée au XVI^e siècle dans cette région. Jusqu'en 1825, ces meules étaient d'un seul morceau pouvant aller jusqu'à 2,3 m de diamètre. Mais c'est la meule dite "à l'anglaise" faite de plusieurs morceaux assemblés qui fit l'essor de cette industrie et la renommée de la Ferté au XIX^e siècle.

J 	Place de l'Hôtel de ville 77260 La Ferté-sous-Jouarre	Altitude : <p>63</p>
--	---	-------------------------------------

Hôtel de ville

Situé à l'emplacement d'une ancienne auberge du « Grand Dauphin couronné », l'hôtel de ville actuel symbolise la politique édilitaire ambitieuse, menée au XIX^e siècle par les patrons des grandes sociétés meulières qui, de l'extraction de la pierre à meule à son façonnage puis son exportation dans le monde entier, ont fait connaître le nom de La Ferté-sous-Jouarre dans le monde entier.

K 	Rue des Étuves 77260 La Ferté-sous-Jouarre	Altitude : <p>61</p>
--	--	-------------------------------------

Église Saint-Etienne Saint-Denis

Il y eut à la Ferté pas moins de 4 églises successives et/ou brièvement contemporaines. Seule reste aujourd'hui celle de la première moitié du XV^e siècle reprise au XVII^e siècle sous le vocable à la fois de Saint Étienne et de Saint Denis depuis 1580. Étroitement liée par son architecture et son histoire à la ville, elle emprunte à cette dernière son clocher, ancienne tour de guet de la forteresse. On peut y admirer une statue de la Vierge au cierge du XIII^e siècle et un orgue d'esthétique Louis XIII.

L 	Rue du Port aux Meules 77260 La Ferté-sous-Jouarre	Altitude : <p>54</p>
--	--	-------------------------------------

Théâtre municipal

A l'extrémité du pâtis de Condé, un autre usage de la meulière, pour la construction, s'exprime par le théâtre, ouvert en 1891 pour la première de La Cagnotte de Labiche.

M 	Quai des Anglais 77260 La Ferté-sous-Jouarre	Altitude : <p>53</p>
--	--	-------------------------------------

Port aux Meules

A la carrière, le carrier cassait la pierre et le façonnier taillait celles destinées à la menuiserie. Puis à l'atelier, le fabricant taillait les carreaux pour les assembler au ciment et les cercler. Le dresseur éveillait la pierre pour la rendre "coupante, mordante, moelleuse ou grasse", puis le rayonneur creusait des sillons ou rayons qui permettaient d'évacuer la farine prise entre les deux meules, la courante et la gisante. L'équilibrage de la meule était confié au chargeur, qui a utilisé du plâtre jusqu'à la fin du XIX^e siècle, puis du ciment dans lequel il scellait des boîtes à plomb permettant au meunier de réajuster l'équilibrage au fur et à mesure de l'usure. Le travail des ouvriers était dur, ces hommes étaient atteints de silicose ou de tuberculose. Des éclats de silex ou de métal de la pigette (pioche du carrier), se logeait sous la peau ce qui leur donna le surnom "d'hommes aux visages et aux mains bleues".

Les meules étaient embarquées sur la Marne au port aux Meules, le quai est d'ailleurs fait de meules cassées. A cette hauteur se trouve une ancienne fabrique, dont il ne reste que les auvents et le mur sur la rue. Cette activité déclina à partir de 1880 avec l'apparition dans la minoterie des cylindres métalliques, pour disparaître au début du XX^e siècle.

N 	Avenue Franklin Roosevelt 77260 La Ferté-sous-Jouarre	Altitude : <p>54</p>
--	---	-------------------------------------

Mémorial Britannique

Située de part et d'autre de la Marne, la Ferté-sous-Jouarre porta primitivement deux noms : d'abord Condé-la-Ferté parce que située à la confluence du Petit-Morin et de la Marne et place forte, puis la Ferté-Aucoul à cause d'Ausculphus en 1353, mais libèrent, de l'envahisseur allemand, la Ferté-sous-Jouarre au cœur de la bataille de la Marne en 1914. Le mémorial britannique fut érigé en 1928 en souvenir des combattants.

	Office de Tourisme du Pays Fertois <p>www.tourismepaysfertois.fr</p>	01 60 22 64 54 <p>info@tourismepaysfertois.fr</p>	Trouver plus d'infos sur www.cirkwi.com <p>Impression générée par Cirkwi</p>
---------------	--	---	--

Cet itinéraire vous est fourni à titre informatif. Cirkwi ne certifie pas la fiabilité des informations contenues dans les textes, cartes ou photos de cet itinéraire. Nous vous conseillons de vérifier ces informations avant votre voyage. N'hésitez pas à nous contacter ou à contacter l'auteur pour en savoir plus. Pour plus d'informations sur les données publiées sur ce site, reportez-vous aux conditions d'utilisation de www.Cirkwi.com



Venteuil 77640 Jouarre

Altitude : 134

Croix Saint-Louis

L'ancienne croix Saint-Louis, dont les morceaux furent garés à l'hospice en 1800, fut, par la suite, rétablie à son emplacement actuel, face à l'avenue de Venteuil. On la trouve mentionnée régulièrement comme station à la procession des Saintes Reliques, le lundi de la Pentecôte, et cela, dès 1848.



Venteuil 77640 Jouarre

Altitude : 133

Vieux lavoir briard restauré

Propriété privée.



Venteuil 77640 Jouarre

Altitude : 137

Banc de Napoléon, Panorama sur la Ferté-sous-Jouarre

De cet endroit un magnifique point de vue sur les vallées de la Marne et du Petit-Morin permet à Napoléon d'observer l'évolution de ses troupes le 2 mars 1814. Son quartier général était installé au château de Venteuil.



Venteuil 77640 Jouarre

Altitude : 143

Château de Venteuil

Acheté par Antoine de Jussieu le château fut la demeure d'une famille réputée de botanistes :

- Antoine de Jussieu (1686-1758) directeur et créateur du jardin des plantes.
- Bernard de Jussieu frère d'Antoine directeur des jardins du Trianon à Versailles ; il révisé « l'histoire des plantes qui naissent aux environs de Paris » de Tournefort (1725)
- Joseph de Jussieu (1704-1779) accompagne la Condamine en Amérique du sud et introduit en Europe de nombreuses plantes exotiques.
- Antoine-Laurent de Jussieu (1748-1836) assisté de Bernard, il invente un système de classification des plantes ; il fut professeur au muséum d'histoire naturelle à Paris.
- Adrien de Jussieu (1797-1853) fils d'Antoine-Laurent, également professeur de botanique au muséum a écrit le « cours élémentaire de botanique » en 1842.



Venteuil 77640 Jouarre

Altitude : 143

Champagne Edo Ferdinand Popken

Dégustation de champagne au château. Tél : 01 60 22 29 41.



Rue Cécile Dumez 77640
Jouarre

Altitude : 149

Fromagerie Ganot

Boutique à la fromagerie :

Office de Tourisme du Pays
Fertois
www.tourismepaysfermois.fr

01 60 22 64 54
info@tourismepaysfermois.fr

Trouver plus d'infos sur www.cirkwi.com
Impression générée par **Cirkwi**

jeudi et vendredi de 15h à 19h
samedi de 10h 12h30 et de 15h à 18h30

Visite guidée des caves d'affinage, du musée et dégustation pour les individuels le samedi à 16h30.
Réservation à l'avance : 01 60 22 06 09



Rue de la Pierre 77640
Jouarre

Altitude : 140

Ferme Louis

Vnète à la ferme tous les jours sauf dimanche de 18h à 19h30.
Volailles, produits laitiers, fruits.

Office de Tourisme du Pays
Fertois
www.tourismepaysfermois.fr

01 60 22 64 54
info@tourismepaysfermois.fr

Trouver plus d'infos sur www.cirkwi.com
Impression générée par **Cirkwi**

Cet itinéraire vous est fourni à titre informatif. Cirkwi ne certifie pas la fiabilité des informations contenues dans les textes, cartes ou photos de cet itinéraire. Nous vous conseillons de vérifier ces informations avant votre voyage. N'hésitez pas à nous contacter ou à contacter l'auteur pour en savoir plus. Pour plus d'informations sur les données publiées sur ce site, reportez-vous aux conditions d'utilisation de www.Cirkwi.com

Cet itinéraire vous est fourni à titre informatif. Cirkwi ne certifie pas la fiabilité des informations contenues dans les textes, cartes ou photos de cet itinéraire. Nous vous conseillons de vérifier ces informations avant votre voyage. N'hésitez pas à nous contacter ou à contacter l'auteur pour en savoir plus. Pour plus d'informations sur les données publiées sur ce site, reportez-vous aux conditions d'utilisation de www.Cirkwi.com