

L'étang de Perreuse

Jouarre



Consultez ce circuit sur votre ordinateur ou votre mobile

www.cirkwi.com/circuit/52944

Circuit du patrimoine d'une longueur de 10 km environ, adapté à tout type de marcheurs du plus jeune au plus âgé.

Faible dénivelé, route goudronnée alternant avec des chemins ruraux toujours praticables, équipement de marche recommandé, terrains pouvant devenir glissants par temps de pluie.

Style du circuit : **A la campagne**

Difficulté : **2h 30m**

Distance : **10.2 km** 153 m 110 m 158 m -158 m



Grande Place 77640 Jouarre

Altitude : 142

Point de départ

Depuis la Grande Place de Jouarre, où il est possible de garer sa voiture et au départ de l'office de tourisme, dirigez-vous en face vers la rue Milon. Prendre la deuxième à gauche sur la rue du Puits Certain, ensuite prendre la troisième à gauche dans la rue Bicêtre pour obliquer au bout de 50 m sur la droite dans la rue de la Grange Gruyer.



Rue de la Grange Gruyer 77640 Jouarre

Altitude : 149

Rue de la Grange Gruyer

Au premier croisement se trouve la croix Sainte-Anne, il faut s'engager en face d'un chemin vicinal qui mène à un chemin qu'il faut ensuite prendre sur la droite. En arrivant sur la route, il faut longer cette dernière sur la gauche pendant 100 m, avant de reprendre un chemin juste à gauche. Il faudra ensuite obliquer sur la droite et continuer tout droit afin de descendre jusqu'à l'étang de Perreuse, réserve ornithologique, au loin le château de Perreuse.



Unnamed Road 77640 Jouarre

Altitude : 128

Perreuse

Au bout de l'allée de platanes, il faut laisser l'entrée du château sur la gauche pour emprunter sur la droite un bout de route et juste en face sur 500 m un chemin rural qui permet de rejoindre à travers champs le GR11 sur la Dhuis, que l'on suit sur la droite jusqu'à la route D114p qu'il faut traverser pour continuer en face.



D114P 77640 Jouarre

Altitude : 128

Office de Tourisme du Pays Fertois
www.tourismepaysfertois.fr


01 60 22 64 54

Trouver plus d'infos sur www.cirkwi.com
Impression générée par [Cirkwi](#)

D114p / Aqueduc de la Dhuis

Continuer de poursuivre l'aqueduc de la Dhuis, en longeant le coteau avec sur la droite, le petit hameau briards des Corbiers sur la gauche une splendide vue à Sept-Sorts et la vallée de la Marne.


Il faut traverser la route pour continuer de suivre en face l'aqueduc.

	Chemin du Passage du Roy 77260 La Ferté-sous-Jouarre	Altitude : 118
--	--	----------------

Aqueduc de la Dhuis

Au croisement suivant avec une route goudronnée, il faut cette fois-ci l'emprunter sur la droite pendant 400 m et laisser filer la Dhuis. Ensuite, il sera possible de souffler au banc de Napoléon, où il sera possible d'admirer la vue sur La Ferté-sous-Jouarre. Un lavoir briard situé dans une propriété privée est visible en contrebas à droite, de l'autre côté, le château de Venteuil.

Continuer de descendre le chemin de venteuil, afin d'arriver sur la route de La Ferté-sous-Jouarre, puis sur la rue du Petit Huet en poursuivant tout droit. Cette dernière rue nous ramène sur la Grande Place de Jouarre.

	5 Grande Place 77640 Jouarre	Altitude : 143
--	------------------------------	----------------

Office de tourisme du Pays Fertois




Ouvert d'octobre à avril du mercredi au dimanche de 9h30 à 12h30 et de 14h à 17h.
Ouvert de mai à septembre tous les jours sauf mardi de 9h30 à 12h30 et de 14h à 18h.

Vente de produits du terroir, de livres, de cartes postales et billetterie pour la crypte, le musée Briard et la Tour Romane.

Point de départ pour les visites guidées de la crypte mérovingienne :

Octobre à avril : 11h et 15h (+ 16h le dimanche) (fermé le lundi et le mardi)

Mai à septembre : 11h, 15h et 16h30 (fermé le mardi)

	Rue de la Tour 77640 Jouarre	Altitude : 143
--	------------------------------	----------------

Tour Romane de l'abbaye




L'abbaye bénédictine Notre Dame fut démolie en 1792 et rebâtie en 1837. Sa reconstruction intégrale des éléments datant du XII^{ème} siècle, notamment le clocher-porche de la tour. Cette tour romane, est le dernier vestige de l'église abbatiale du Moyen-âge détruite au XVII^{ème} siècle ; brûlée pendant la guerre de Cent ans , bombardée en 1914 et 1940, foudroyée en 1951, ses restes furent sauvés par l'association "des amis de l'abbaye".

	Rue du Petit Palais 77640 Jouarre	Altitude : 141
--	-----------------------------------	----------------

église Saint-Pierre-et-Saint-Paul



L'église paroissiale érigée au début du XVI^{ème} siècle abrite notamment des objets issus de l'ancien Trésor de l'abbaye, transférés in-extremis au moment de la Révolution française. Elle est ouverte sur demande auprès de l'Office de tourisme, par la porte du transept sud.


	Place Saint-Paul 77640 Jouarre	Altitude : 140
---	--------------------------------	----------------

Croix Saint-Paul




Avant 1864, cette croix se trouvait dans l'axe du chevet de l'église Saint-Pierre, au milieu du vieux cimetière, désaffecté depuis 1811. A cette date, elle fut rapportée face à la porte des cryptes.

(Croix de pierre monolithique - 4 marches d'une hauteur chacune de 18cm, soubassement de pierre carré : hauteur de 1,10m et croix monolithe en pierre : hauteur de 3m50)

	Place Saint-Paul 77640 Jouarre	Altitude : 140
---	--------------------------------	----------------

Crypte mérovingienne et musée Briard



Uniques vestiges de l'ancienne basilique funéraire, les cryptes Saint Paul et Saint Ébrégésile abritent les tombeaux de la famille fondatrice de l'abbaye Notre-Dame de Jouarre dans un bâtiment remanié au XVII^{ème} siècle.

Autour de la sépulture richement décorée de Telchilde (ou Théodéchilde), la première abbesse de Jouarre défunte vers l'an 660, et des six colonnes en marbre antique se découvrent autant de tombeaux aux influences variées : coquilles ou fleurs d'eau, svastika, vêtements d'inspiration orientale et même... un gisant gothique à l'histoire rocambolesque.

Visites guidées uniquement au départ de l'office de tourisme :

Octobre à avril : 11h et 15h + 16h le dimanche (fermé le lundi et le mardi)

Mai à septembre : 11h, 15h et 16h30 (fermé le mardi)

A l'étage, une collection d'outils d'antan est exposée et ouverte au public de mai à septembre, le week-end à 11h45 et 15h45.

	Rue de la Grange Gruyer 77640 Jouarre	Altitude : 148
---	---------------------------------------	----------------

Croix Sainte-Anne

Elle est située sur l'ancien chemin de Meaux, près du lieu dit « les près Sainte-Anne » non loin du chemin qui mène aux Corbiers. Elle est signalée aux plans des chemins (1845) sur l'ancien cadastre de 1829 et par l'abbé Thiercelin vers 1870 dans une note manuscrite.

Les archives départementales de Melun conservent un joli dessin à la pointe sèche de cette croix. Elle semble être en bois, d'une hauteur assez importante, avec un socle court. Quatre arbres l'encadrent ; l'emplacement fait carrefour, avec un bosquet de taillis.

(Croix en bois planté directement à même la terre d'une hauteur de 2,30 m.)

Office de Tourisme du Pays Fertois
www.tourismepaysfermois.fr

01 60 22 64 54

Trouver plus d'infos sur www.cirkwi.com
Impression générée par Cirkwi

Cet itinéraire vous est fourni à titre informatif. Cirkwi ne certifie pas la fiabilité des informations contenues dans les textes, cartes ou photos de cet itinéraire. Nous vous conseillons de vérifier ces informations avant votre voyage. N'hésitez pas à nous contacter ou à contacter l'auteur pour en savoir plus. Pour plus d'informations sur les données publiées sur ce site, reportez-vous aux conditions d'utilisation de www.Cirkwi.com

Cet itinéraire vous est fourni à titre informatif. Cirkwi ne certifie pas la fiabilité des informations contenues dans les textes, cartes ou photos de cet itinéraire. Nous vous conseillons de vérifier ces informations avant votre voyage. N'hésitez pas à nous contacter ou à contacter l'auteur pour en savoir plus. Pour plus d'informations sur les données publiées sur ce site, reportez-vous aux conditions d'utilisation de www.Cirkwi.com



Château de Venteuil

Acheté par Antoine de Jussieu le château fut la demeure d'une famille réputée de botanistes :

- Antoine de Jussieu (1686-1758) directeur et créateur du jardin des plantes.
- Bernard de Jussieu frère d'Antoine directeur des jardins du Trianon à Versailles ; il révisé « l'histoire des plantes qui naissent aux environs de Paris » de Tournefort (1725)
- Joseph de Jussieu (1704-1779) accompagne la Condamine en Amérique du sud et introduit en Europe de nombreuses plantes exotiques.
- Antoine-Laurent de Jussieu (1748-1836) assisté de Bernard, il invente un système de classification des plantes ; il fut professeur au muséum d'histoire naturelle à Paris.
- Adrien de Jussieu (1797-1853) fils d'Antoine-Laurent, également professeur de botanique au muséum a écrit le « cours élémentaire de botanique » en 1842.



Banc de Napoléon, Panorama sur la Ferté-sous-Jouarre



De cet endroit un magnifique point de vue sur les vallées de la Marne et du Petit-Morin permet à Napoléon d'observer l'évolution de ses troupes le 2 mars 1814. Son quartier général était installé au château de Venteuil.



Vieux lavoir briard restauré

Propriété privée.



Croix Saint-Louis

L'ancienne croix Saint-Louis, dont les morceaux furent garés à l'hospice en 1800, fut, par la suite, rétablie à son emplacement actuel, face à l'avenue de Venteuil. On la trouve mentionnée régulièrement comme station à la procession des Saintes Reliques, le lundi de la Pentecôte, et cela, dès 1848.



Étang de Perreuse

L'étang de Perreuse, d'une superficie de 20 hectares, endigué et empierré au moyen-âge par les moines en vue de pisciculture, était régulièrement nettoyé, et entretenu pour les besoins de l'abbaye. Plus récemment, le nettoyage de l'étang donnait une occasion à de joyeuses retrouvailles. Il faut baisser le niveau de l'étang, poser les filets, utiliser nasses ou épuisettes pour capturer tous les poissons, le tout dans une ambiance de kermesse à grand renfort de curieux et de badauds qui se partageaient la pêche.



Château de Perreuse

Perreuse = endroit empierré, évoque la présence d'un croisement de voies gallo-romaines. Le château, hôpital temporaire, pendant les deux dernières guerres appartenaient à Melle Dumez. Désormais, c'est une maison de repos.



Monument des anciens combattants



Aqueduc de la Dhuis

Au milieu du XIXème siècle, les responsables de la santé à Paris firent construire plusieurs aqueducs, dont celui de la Dhuis, pour amener l'eau de cette rivière depuis le département de la Marne jusqu'au réservoir de Ménilmontant, soit un parcours de 130 km. L'aqueduc franchit le Petit Morin à Courcelles, par un bel ouvrage en pierre meulière datant de 1865. La circulation de l'eau se fait par pente naturelle et utilise l'effet "siphon", pour traverser les vallées; elle a un débit de 230 litres/seconde. Les terrains sont la propriété de la ville de Paris.

Office de Tourisme du Pays
Fertois
www.tourismepaysfertois.fr 01 60 22 64 54

Trouver plus d'infos sur www.cirkwi.com
Impression générée par [Cirkwi](http://Cirkwi.com)

Cet itinéraire vous est fourni à titre informatif. Cirkwi ne certifie pas la fiabilité des informations contenues dans les textes, cartes ou photos de cet itinéraire. Nous vous conseillons de vérifier ces informations avant votre voyage. N'hésitez pas à nous contacter ou à contacter l'auteur pour en savoir plus. Pour plus d'informations sur les données publiées sur ce site, reportez-vous aux conditions d'utilisation de www.Cirkwi.com

Office de Tourisme du Pays
Fertois
www.tourismepaysfertois.fr 01 60 22 64 54

Trouver plus d'infos sur www.cirkwi.com
Impression générée par [Cirkwi](http://Cirkwi.com)

Cet itinéraire vous est fourni à titre informatif. Cirkwi ne certifie pas la fiabilité des informations contenues dans les textes, cartes ou photos de cet itinéraire. Nous vous conseillons de vérifier ces informations avant votre voyage. N'hésitez pas à nous contacter ou à contacter l'auteur pour en savoir plus. Pour plus d'informations sur les données publiées sur ce site, reportez-vous aux conditions d'utilisation de www.Cirkwi.com